




BN2: 
 Festlegung eines Bezugsniveaus
 (Bereich 2 - Mayerling):
 Das Bezugsniveau ergibt sich aus
 der geradlinigen Verbindung vom
 Straßenniveau an der Straßengrundgrenze
 zum Urgelände an der rückwärtigen,
 im Westen verlaufenden Grundgrenze.
 Die angegebenen Höhen beziehen sich
 auf den Meeresspiegel der Adria und
 wurden vom Höhenfestpunkt HFP 1 mit
 der Höhe 313.040m abgeleitet.

-  314,74 Vermessung Höhenpunkt
-  314,98 Vermessung Detailpunkt

Quelle: Naturaufnahme vom Vermessungsbüro
 Frosch mit Geschäftszahl
 GZ.: 7224/19-N vom 25.04.2019

M 1:500

Planverfasser: 

DIPLOM-ING. THOMAS HACKL
 INGENIEURBÜRO (Beratende Ingenieure) RAUMPLANUNG
 2551 ENZESFELD-LINDABRUNN TEL: 0650/730 85 35
 office@ortsplanung.at http://www.ortsplanung.at

Planzahl Pz.: 7525 - 02/19
 Enzesfeld, März 2019

ÖFFENTLICHE AUFLAGE (§33 (1) NÖ ROG 2014)		
KUNDMACHUNG VOM		
AUFLAGE	VON	BIS
BESCHLUSS DES GEMEINDERATES (§33(3) NÖ ROG 2014) - 1 Blatt		
TOP:		
DATUM:		